

СОЕДИНЕННЫЕ ШТАТЫ АМЕРИКИ

ПЛАН – СХЕМА ИЗУЧЕНИЯ ТЕМЫ

1 час	2 час	3 час	4 час - зачет
ТЕРРИТОРИЯ	НАСЕЛЕНИЕ	ОБЩАЯ ХАРАКТЕРИСТИКА ХОЗЯЙСТВА	КАНАДА Форма отчетности – конспект: Экономико- географическая характеристика Описание по плану (уч-к Максаковского)
ГРАНИЦЫ, ПОЛОЖЕНИЕ	2 час	*ГЕОГРАФИЯ ПРОМЫШЛЕННОСТИ	
ГОСУДАРСТВЕННЫЙ СТРОЙ	*Население	*ГЕОГРАФИЯ СЕЛЬСКОГО ХОЗЯЙСТВА	
Природа и ресурсы	*Культура	*ГЕОГРАФИЯ ТРАНСПОРТА, ОТДЫХА И ТУРИЗМА	
	*Социальное устройство	*МАКРОРАЙОНЫ США:	
	*Образование	Макрорайонирование США	
		Северо-Восток	
		Средний Запад	
		Юг	
		Запад	

I. Территория, границы, положение, государственный строй

Соединенные Штаты Америки (США) занимают центральную часть материка Северная Америка, Полуостров Аляска и Гавайские острова. По размерам территории (9,4 млн. км²) США занимают четвертое место в мире. Столица США г. Вашингтон.

В их состав входят три части: 1) основная территория (или собственно США), имеющая форму массивного четырехугольника, протягивающегося с востока на запад на 4,7, а с севера на юг на 3 тыс. км. *Территория США лежит в пределах пяти часовых поясов, которые определяют с запада на восток и выделяют так называемое, тихоокеанское, горное, центральное, восточное и атлантическое время. Перелет на самолете через всю территорию страны, от океана до океана, занимает 5 – 5,5 часа.*

2) Аляска, 3) Гавайские острова в Тихом океане.

Кроме Гавайских островов, имеющих статус штата, в Тихом океане находится еще несколько групп островов, являющихся заокеанской территорией США с 1947 года под управлением США находится подопечная территория ООН, расположенная в западной части Тихого океана к северу от экватора, - *Тихоокеанские острова (Микронезия)*, в состав которых входят Каролинские, Марианские и Маршалловы острова. Они включают в себя более 2 тыс. атоллов и островов, общая площадь которых составляет 1,8 тыс. км², население - около 140 тыс. человек (данные на 1985 год). Административный центр - Колония (остров Понапе). Официальный язык - английский.

Гуам - остров в западной части Тихого океана, самый крупный в группе Марианских островов, площадь - 549 км², население - 124 тыс. человек (данные на 1985 год). Административный центр - Аганья. Официальный язык - английский.

Восточное Самоа - группа островов в восточной части архипелага Самоа в Тихом океане, самый крупный - остров Тутуила (137 км²). Общая площадь - 197 км², население - 36 тыс. человек (данные на 1985 год). Административный центр - Паго-Паго (остров Тутуила). Официальный язык - английский.

США владеют также рядом небольших островов в Тихом океане, самыми крупными из которых являются:

Уэйк, площадь - 8 км², население - 2,2 тыс. человек (данные на 1983 год); здесь располагается военно-морская база США.

Мидуэй, площадь - 5 км², население 2,2 тыс. человек (данные на 1983 год). Как и на Уэйке, здесь находится военно-морская база США.

Аттол Джонстон, площадь - 2,6 км², население - 300 человек (данные на 1980 год). На острове размещается военная база США.

Кроме того,

США принадлежит ряд территорий в Карибском море:

Пуэрто-Рико (Содружество Пуэрто-Рико) - страна в Вест-Индии, расположена на острове Пуэрто-Рико и небольших островах Вьекес, Кулебра, Мона и др. С севера омывается водами Атлантического океана, с юга - Карибского моря. Площадь - 8,9 тыс. км², население - 3,28 млн. человек (данные на 1985 год). Административный центр - Сан-Хуан. Официальные языки - английский и испанский.

В Пуэрто-Рико расположены 13 американских военных баз, склады ядерного оружия.

Виргинские острова - группа небольших островов в Карибском море, самые крупные из которых Сент-Томас, Сент-Джон и Санта-Крус. Владение Великобритании и США. Острова, принадлежащие Соединенным Штатам, имеют площадь 352 км², население - 11 тыс. человек (данные на 1985 год). Административный центр - Шарлотта-Амалия. Официальный язык - английский.

На Виргинских островах располагается военно-морская база.

ЭГП страны очень выгодное, на всех этапах своего развития, за исключением самого первого оно благоприятствовало развитию страны. Это объясняется прежде всего наличием широкого фронта морских границ (12 тыс. км), прекрасных естественных гаваней и особенно расположением территории между двумя океанами.

Сухопутные границы с Канадой и Мексикой проходят по условным границам или географическим объектам, рекам и озерам, что способствует развитию торгово-промышленных связей.

Итак, выгодность экономико-географического положения США определяется:

- выходом к Атлантическому и Тихому океанам, определяющим возможность межконтинентальных связей;
- соседским положением с Канадой и Мексикой, границы с которыми условны;
- отдаленностью от очагов международной напряженности в Европе и Азии.
- выходом в Карибский бассейн, что благоприятствует экономическим связям со странами Латинскоамериканского региона.

Природные условия и ресурсы территории США

Значительная часть территории страны по природным условиям благоприятна для жизни и экономической деятельности населения. Основная континентальная территория США (48 штатов) расположена между 25⁰ и 45⁰ с.ш. На востоке вдоль Атлантического побережья тянутся Аппалачские горы, в центре страны раскинулись обширные внутренние равнины (Центральные а востоке и Великие на Западе), на Западе расположена огромная горная страна Кордильер, а на Юго-Востоке расположены Береговые низменности (Приатлантическая, Флоридская, Примексиканская). Равнины в основном благоприятны для развития хозяйства за исключением участков крутого уступа Великих равнин, отличающихся сильной эродированностью («бэд лендс»)

Кордильеры состоят ряда мощных горных цепей мезозойской складчатости, между которыми расположен пояс внутренних плато и плоскогорий. Горные цепи не редко превышают по высоте 4000м. над у.м. Высшая точка г.Мак-Кинли (6193м) на Аляске. На востоке Кордильер протянулись Скалистые горы, на Западе – Тихоокеанские цепи. Пояс внутренних плато представлен на Аляске плато Юкон, в континентальной части страны – Колумбийским плато, Большим бассейном и плато Колорадо. Тихоокеанские горы в основной части США состоят из Береговых цепей, каскадных гор и Сьерра-Невады, между которыми расположены Уилламетская и Калифорнийская долины.

Кордильеры служат важным рубежом, водоразделом между бассейнами Тихого и Атлантического океанов. Меридиональный характер рельефа сказался на климатических и почвенно-растительных условиях страны; он повлиял на формирование транспортной сети и расселение.

США выделяются среди других развитых стран богатством полезных ископаемых. В стране имеются разнообразные топливно-энергетические ресурсы, 4\5 всех энергетических ресурсов приходится на уголь (Угленосные провинции: Восточная, Внутренняя, Южная, север Великих равнин, Скалистые горы и Тихоокеанская, занимают около 1\10 части территории страны. Крупнейшие угольные бассейны Аппалачский и Пенсильванский). Страна занимает одно из первых мест в мире по запасам каменного и бурого угля (1,4трл.т). Среди развитых стран по запасам газа США занимают 2 место после Канады, а по запасам нефти 6-е. Разведанные запасы нефти более 4 млрд. т. Крупнейшее нефтяное месторождение страны Прадхо – Бей на Аляске. Значительные запасы нефти и газа сосредоточены на юге Внутренних равнин и Примексиканской низменности. Имеются запасы нефти на Тихоокеанском побережье. Свыше половины нефтяных ресурсов приурочено к шельфу Мексиканского залива, Тихого океана, вблизи Южной Калифорнии, Ледовитого океана у Северной Аляски. США обладают крупнейшим в мире месторождением нефтеносных сланцев (штаты Колорадо, Юта, Вайоминг).

По запасам железной руды (10 млрд.т) США разделяют с ЮАР 5-6 место среди развитых стран. Основные ресурсы – таконитовые руды с невысоким содержанием железа. Штаты Мичиган и Миннесота. Значительны ресурсы молибдена и вольфрама, в месторождениях на территориях горных штатов (Колорадо и др.). США занимают 2 место среди развитых стран по запасам меди и цинка. Основные месторождения Си расположены западнее реки Миссисипи в штатах Аризона, Юта, Нью-Мексико, Монтана, Мичиган. Цинковые руды встречаются в штатах Теннесси и Нью-Джерси. Свинцово-Цинковые руды сконцентрированы в Айдахо. Свинцовые руды в западных штатах Юта и Монтана, а так же на Центральных равнинах в штате Миссури Драгоценные металлы встречаются во многих областях Кордильер. США стоят на 1-м месте среди развитых стран по запасам урановых руд. Месторождения Урана находятся на Западе в штатах Нью-Мексико, Вайоминг, Колорадо, Юта. Страна так же исключительно богата нерудным сырьем.

Таким образом, страна обладает запасами большинства минеральных ресурсов, необходимых для развития промышленности. Наиболее слабо США обеспечены никелем, марганцем, хромитами, кобальтом и бокситами.

По форме государственного устройства США – федеративная республика. Законодательная власть принадлежит конгрессу, состоящему из палаты представителей (435 членов, по числу избирательных округов) и сената (по 2 представителя от каждого штата). Члены палаты представителей избираются на 2 года, Сенаторы на 6 лет. (но с переизбранием каждые 2 года на 1\3). Наряду с общими полномочиями каждая палата обладает так же особыми правами. Финансовые законопроекты вносятся на рассмотрение лишь палатой представителей, но сенат может вносить в них любые изменения. Сенат ратифицирует международные договоры, заключенные президентом, утверждает назначения президента на пост и т.д.

Исполнительная власть принадлежит президенту. Он глава государства и правительства, главнокомандующий вооруженными силами. Президенту принадлежит Превосудное вето в отношении законопроектов принятых конгрессом. Президент избирается на четырехлетний срок не более чем два раза системой двухступенчатых выборов. население каждого штата избирает выборщиков и выборщики избирают президента.

По конституции США, отдельные штаты не имеют права выхода из федерации. Они имеют определенную автономию в экономической, правовой и других сферах. В их компетенцию входят такие вопросы как избирательное право, издание гражданских и уголовных законов по ряду вопросов, но не противоречащих федеральным.

Верховный судья возглавляет судебную власть страны и назначается президентом на пожизненный срок.

Символика штатов обычно связана с их историческими или природными особенностями. Так штат Нью-Йорк именуют «имперским штатом», поскольку после провозглашения независимости он был самым крупным из 13 штатов, его символом так же считается яблоко, как одного из садоводческих штатов. Штат Делавэр называют «первым штатом», так как он первым ратифицировал Конституцию. Субтропическую Флориду называют «солнечным штатом», Калифорнию, в память о золотой лихорадке XIX в. «золотым штатом», Аризону – «штатом Большого каньона», Мэн – «штатом сосны», Канзас – «штатом подсолнуха», Миссисипи – «штатом магнолии». Кроме того каждый штат имеет свою песню, свой девиз, дерево, свой цветок, птицу.

Вопросы и задания по первому блоку темы США:

1. Используя текст учебника и карт атласа, дайте характеристику ЭГП США. Действительно ли на протяжении всей истории страны оно было выгодным? Почему вы так думаете? Примените типовой план для характеристики ЭГП США.
2. Пользуясь картой в вашем учебнике определите и составьте систематизирующую таблицу присоединения территорий к США в ходе исторического развития. На какие группы вы можете разделить все территории по типу их присоединения?
3. Дайте характеристику природных условий территории США и возможностей для развития хозяйственной деятельности.

4. На контурной карте обозначьте географические объекты береговой линии и рельефа страны. Проведите границы штатов и подпишите из названия.

Первые штаты США: Виргиния, Нью-Хемпшир, Массачусетс, Род-Айленд, Коннектикут, Нью-Йорк, Нью-Джерси, Пенсильвания, Делавэр, Мэриленд, Северная Каролина, Южная Каролина и Джорджия.

Процесс приобретения новых земель начался уже через четверть века после того, как США обрели независимость от Британской Империи (1776 год). В 1803 году президент Томас Джефферсон (Thomas Jefferson) (1801-1809) принял решение купить у Франции ее колониальное владение - "Территорию Луизиана", площадью более 2 млн. кв. км. Франция, которой Луизиана по ряду причин оказалась не нужна, просила за нее \$15 млн., причем основную часть этой суммы, \$11 млн. 250 тыс., должны были быть заплачены сразу, а остальная часть была компенсирована погашением долга Франции перед гражданами США. В результате, территория США практически удвоилась, на этом куске земли были образованы 13 новых штатов.

В 1819 году США купили у Испании полуостров Флорида. США решили приобрести эти земли из соображений безопасности: местные индейцы из племени Семинолов постоянно совершали разрушительные набеги на соседний штат Джорджия. Испания согласилась продать эти земли, которые она не могла полностью контролировать, поскольку не имела сил и желания ими заниматься - именно в начале 19 века она столкнулась с массовыми волнениями в своих колониях в Америке. Флорида досталась США за \$5 млн. - фактически Вашингтон этих денег не платил, поскольку эти средства пошли на погашение претензий граждан США к испанской короне.

В 1845 году в состав США вошел Техас, до этого принадлежащий Испании, а после - Мексике. В 1845 году США аннексировали Техас, который получил статус штата (одной из важнейших причин принятия этого решения были опасения, что новорожденная республика перейдет под власть британской короны). Однако, Мексика начала войну с США. Год спустя в США влилась "Территория Орегон", которую ныне занимают штаты Орегон, Вашингтон, Айдахо, частично Монтана и Вайоминг. Это были спорные земли со смешанным населением, на которые изначально претендовали Великобритания, США, Россия и Испания. Постепенно число претендентов на огромный участок суши сократилось до двух - США и Британской Империи. В 1818 году обе стороны согласились совместно владеть этой территорией. Тем не менее, трения сохранялись, поскольку обе страны имели разные представления о том, где должны проходить границы их владений. Время работало на США, поскольку Орегонскую Территорию активно осваивали американцы. В 1844 году кандидат в президенты США Джеймс Полк (James K. Polk) заявил, что США должны получить контроль над территориями, находящимися южнее 54-й параллели. Тогда в США появился лозунг "54 или война". После победы Полка на выборах начались американо-британские переговоры, в результате которых США получили земли южнее 49-й параллели (1846 год). Однако все спорные вопросы разрешены не были, последствием чего стала война, разразившаяся в 1859 году.

Война с Мексикой, начавшаяся после аннексации Техаса, привела к тому, что в состав США вошли нынешние штаты Нью-Мексико, Аризона, Калифорния, часть Колорадо, Юты и Невады. Мексика, начавшая боевые действия в 1847 году, быстро потерпела поражение (американские войска заняли Мехико). Договор был подписан в 1848 году: Мексика утратила значительную часть своей территории. Взамен США выплатили Мексике \$15 млн. и обязались погасить финансовые претензии пострадавших граждан США к мексиканскому правительству (на сумму, примерно, \$3 млн.).

Пятью годами позже (1853 год) Мексика вновь продала США часть своих земель (ныне южная часть Калифорнии и Аризоны). Причиной было строительство трансконтинентальной железной дороги, которая должна была связать Запад и Восток США - выгодно было прокладывать ее именно по этому маршруту. Предложение США принял все тот же президент (и генерал) Санта Ана. США выплатили \$10 млн. за территории площадью примерно 70 тыс. кв. км.

Ряд мелких островных территорий в Тихом Океане США присоединили на основе Закона "Гуано" (Guano Act, принятого Конгрессом США (US Congress) под нажимом фермеров в 1856 году. Джимми Скэггс (Jimmy M. Skaggs, автор исследования "Великая Лихорадка Гуано" (The Great Guano Rush: Entrepreneurs and American Overseas Expansion), отмечает, что гуано - залежи птичьего помета - тогда считались лучшим удобрением и стоили крайне дорого (главный поставщик гуано - Перу - в середине 19 века получало доходы, сопоставимые с доходами современных стран-экспортеров нефти). Закон гласил, что если гражданин США обнаружил залежи гуано на любом острове или скале, не попадающей под юрисдикцию иного государства и не занятый иностранцами, то данный участок суши переходит к США. В результате, в состав США вошли 79 тихоокеанских островов, островков и атоллов, многие из которых впоследствии обрели независимость - ныне американский флаг развевается над практически необитаемыми островами Бэйера, Джарвиса, Хоулэнда, атоллом Джонстона и т.д., открытыми в 1857-1858 годы. Впрочем, иногда Закон "Гуано" не было нужды использовать. К примеру, в 1859 году необитаемый атолл Мидуэй был открыт американским капитаном, а в 1867 году был провозглашен владением США. Это была обычная практика эпохи колониализма. Любопытно происхождение названия Мидуэй (Midway) (можно перевести, как "середина пути") - атолл был так назван, поскольку лежит посередине между Калифорнией и Японией.

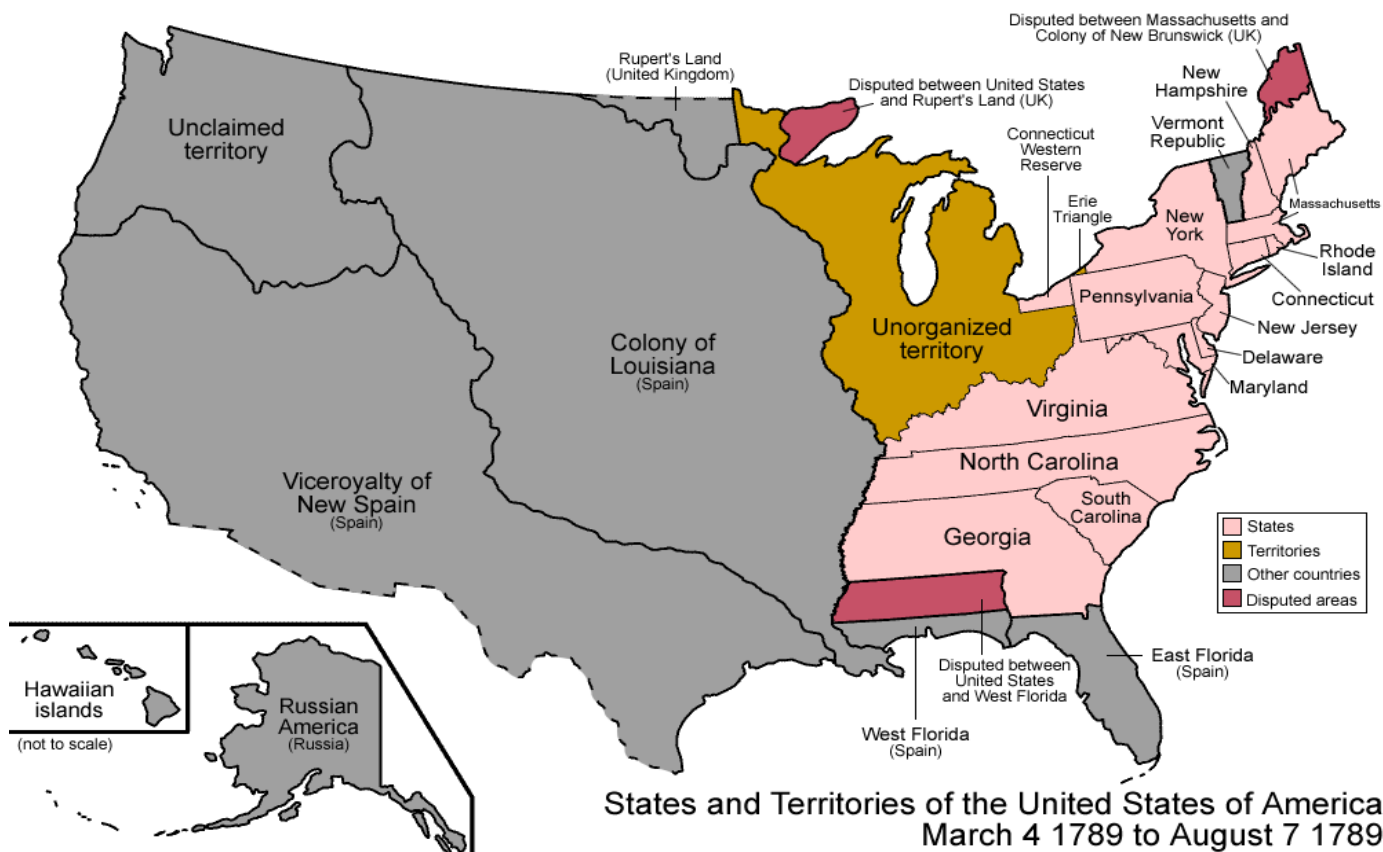
В 1876 году США и Российская Империя заключили договор о продаже Русской Америки - Аляски. Россия начала переговоры об этой сделке в 1866 году, однако правительство США долгое время сомневались в разумности подобного приобретения. Большинство американцев не понимало, какую выгоду может принести США покупка куска земли на краю земли, где практически невозможно жить из-за сильнейших морозов. Идею о покупке Аляски активно поддерживал президент Эндру Джонсон (Andrew Johnson) и его госсекретарь Уильям Сьюард (William H. Seward). Их активно критиковали политические противники Джонсона, который долгое время не мог получить поддержку этой сделки в Конгрессе. В результате, Аляска была куплена, а эту сделку (и сам штат Аляска) долгое время называли "Глупостью Сьюарда" или "Ледяным Ящиком Сьюарда". США заплатили России \$7.2 млн. Ситуация изменилась сперва

в результате открытия месторождений золота (1896 год), а позже - во время Второй Мировой войны, когда стратегическая важность Аляски стала понятна всем. В 1959 году Аляска стала штатом США.

В 1898 году США аннексировали Гавайи, до этого независимое королевство, управляемое полинезийскими вождями (именно гавайцы убили знаменитого мореплавателя Джеймса Кука\James Cook). В 19 веке за контроль над Гавайями боролись США, Великобритания и Франция. Однако победу одержали США, благодаря тому, что Гавайи и США оказались наиболее крепко связаны экономически. На Гавайях активно действовали американские бизнесмены, прежде всего, плантаторы, которые производили сахар. В 1893 году гавайский трон унаследовала королева Лилиуокалани\Liliuokalani, которая попыталась укрепить институт королевской власти. Укрепление производилось с помощью новой конституции, а так как монархия была абсолютной, то путем выпуска королевских эдиктов. Кроме всего прочего, королева собиралась укрепить бюджет, повысив тарифы на вывоз гавайского сахара. Однако эти планы не удалось реализовать. Группа разъяренных плантаторов во главе с Сэмюэлем Доулом\Samuel Dole (всего 18 человек) свергла королеву. Историк Том Коффман\Tom Coffman, автор исследования "История Американской Аннексации Народа Гавайев"\Nation Within: The Story of America's Annexation of the Nation of Hawaii, отмечает, что переворот свершился в условиях почти полного безразличия гавайцев. Переворот был совершен при поддержке американских военных и посла США.

В 1894 году на Гавайях была создана республика, президентом стал Доул. Республика была немедленно признана США. Новые власти обратились к США с просьбой об аннексации. Конгресс США обсуждал этот вопрос до 1898 года - положительное решение было принято на волне войны с Испанией. Финальное "добро" дал новый президент Уильям Маккинли\William McKinley. В 1959 году Гавайи стали 50-м штатом США.

Штаты – основатели	Добровольно присоединившиеся территории	Купленные территории	Захваченные территории и присоединенные в ходе военных действий.
1			
2			
3			
4			
5			
6			
7			
8			
9			
10			
11			
12			
13			



1 Штаты

2 Территории

3 Другие страны

4 Спорные территории

Население

По численности населения США занимают третье место в мире (263-5 млн.чел), не уступая таким странам как ФРГ, Франция, Италия и Великобритания, вместе взятым. В течение одного только XX века численность населения США выросла в 3,5 раза.

Характер воспроизводства населения на протяжении истории постоянно менялся и времена, когда США как молодая нация занимали одно из первых мест в мире по естественному приросту населения давно прошли. Наибольший естественный прирост наблюдался в начале и в 40 – 60 г. XX в. Тогда этот показатель составлял 15 человек на 1000 жителей. В 80-90-х гг. этот прирост значительно снизился. В настоящее время естественный прирост стабилизировался и составляет в среднем 7-8 человек на 1000 жителей. Это нашло свое отражение в возрастно-половой пирамиде и означает, что США находятся уже на 3-м этапе демографического перехода. Тем не менее, абсолютный годовой прирост населения и теперь составляет не менее 2-2,5 млн. человек. В результате снижения рождаемости и некоторого увеличения продолжительности жизни происходит «старение» населения США. В 80-е года XX в. средний возраст американцев составлял 30 лет, в то время как в начале того же века он не превышал 23 лет. В середине 80-х годов XX в. доля лиц пожилого возраста (старше 55 лет) сравнялась с долей детей (до 14 лет).

В прошлом, под влиянием миграций в населении США преобладали мужчины; в 1910г на 100 женщин приходилось 106 мужчин. Сейчас их около 96.. Особенно сильно это неравенство проявляется в старших возрастных группах.

При этом нужно иметь в виду, что 30% прироста населения обеспечивается не за счет естественного прироста, а за счет иммиграции, которая всегда оказывала, и продолжает оказывать большое влияние на динамику численности населения США. Например, с начала XX века в страну пришло более 60 миллионов человек из 70 стран мира. Сегодня, не смотря на ограничения, легальный приток иммигрантов составляет около 1 млн. человек в год.

Массовая иммиграция сыграла решающую роль в формировании населения США. Современная американская нация это прежде всего результат этнического смешения и слияния переселенцев из разных частей света, в особенности из Европы и Африки.

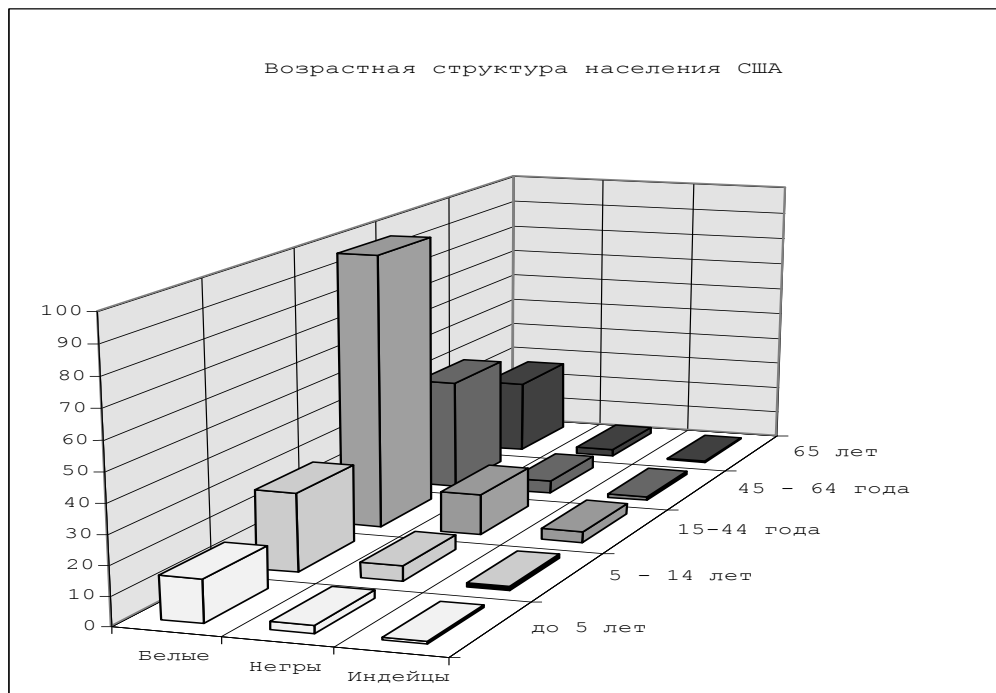
Ядро американской нации сложилось во второй половине XVIIIв., однако ее межэтническая консолидация до настоящего времени не завершилась (около 1\5 населения страны не пользуются английским языком в быту). Хотя в США живут более ста различных этносов ученые этнографы выделяют их в три главные этнические группы:

- американцы США, или просто американцы, т.е. потомки переселенцев разных национальностей, для которых английский язык теперь является родным;
- переходные иммиграционные группы, включающие людей, сравнительно недавно переселившихся в США и еще не «натурализовавшихся» в этой стране;
- жителей – аборигенов (индейцев, эскимосов, алеутов и др.)

Американцы США составляют более 4\5 всего населения, аборигены – менее 1%, тем не менее, многие географические названия США имеют индейское происхождение.

Темпы прироста населения в среднем составляют 1% в год (в том числе примерно одна шестая часть за счет эмиграции). Статистика свидетельствует, что население западных штатов США (в первую очередь, самого крупного по населению штата – Калифорнии) растет более быстрыми темпами, чем восточных.

73% американцев – белые, 13% – афроамериканцы, около 10% населения составляют представители испаноязычной



общины, 3,5% – выходцы из стран Азии, около 1% – коренное население Америки (индейцы, эскимосы, алеуты). По происхождению в населении США преобладают выходцы из Великобритании (58 млн.), Германии (52 млн.), Ирландии (44 млн.). Численность выходцев с территории бывшего СССР – 3,5 млн.чел. В соответствии с прогнозом Бюро переписи, к 2050 г. население США достигнет 392 млн.чел., средний возраст американцев составит 39 лет, а средняя продолжит-ность жизни – 83,6 года. Самым многочисленным нац-ным меньшинством станут латиноамериканцы, доля которых составит четвертую часть всего населения США.

Положение расово-этнических меньшинств традиционно является одной из наиболее актуальных проблем американского общества, имеющего длительную историю дискриминации и расовой сегрегации. Ситуация начала изменяться лишь в середине 1950-х гг., когда под напором массовой борьбы чернокожего населения был принят ряд законодательных актов, предоставивших цветным гражданам страны формально-юридическое равноправие. Происходивший параллельно подъем феминистского движения привел к закреплению в законодательстве запрета на ущемление прав женщин. Для преодоления последствий дискриминации была введена существующая и поныне т.н. система «позитивных действий» – совокупность различных законодательных мер, судебных решений и правительственных программ в области кадровой политики, направленных на устранение и предотвращение дискриминации интересов женщин и расово-этнических (но не национальных) групп. В качестве таковых выделяются по этническому признаку испаноязычные американцы, по расовому – негры, азиаты, индейцы, представители северных народов и

население тихоокеанских территорий (коренное население штата Гавайи, Американского Самоа, Виргинских островов и др.), а по признаку пола – женщины (кроме того, в последнее время в эту категорию все чаще включаются и представители сексуальных меньшинств). Юридической основой для системы «позитивных действий» является ряд принятых начиная с 1940-х гг. президентских указов (сам термин, появившийся еще при администрации президента-республиканца Д.Эйзенхауэра, был введен в официальный оборот указом его преемника президента-демократа Дж.Кеннеди от 6 марта 1961 г.). Мощным стимулом для ее развития стал Закон о гражданских правах 1964 г., в частности, запретивший дискриминацию при найме на работу и получении образования по признаку расы, пола, религиозных убеждений и этнического происхождения. Выполнение положений закона было возложено на новое ведомство в структуре федеральных органов власти – Комиссию по соблюдению равенства при трудоустройстве, которой впоследствии и было поручено координировать и контролировать претворение в жизнь системы «позитивных действий». На уровне федерального правительства программы «позитивных действий» осуществляются в двух основных плоскостях – во-первых, при найме на работу или учебу в государственные учреждения федерального подчинения, а также в частные организации, имеющие соответствующие обязательства перед правительством; и, во-вторых, при распределении федеральных контрактов среди частных подрядчиков. Согласно существующим нормативно-правовым актам руководители всех федеральных учреждений обязаны способствовать обеспечению равенства возможностей при приеме на работу и продвижении по службе представителей обоих полов и различных расово-этнических групп (в том числе и белого населения). На деле же им вменяется в обязанность следить за тем, чтобы в штате соответствующего федерального учреждения были «достаточно представлены» женщины и выходцы из расово-этнических меньшинств, а с недавнего времени и инвалиды по ряду заболеваний. Во исполнение этих требований каждое федеральное ведомство разрабатывает ежегодные планы «позитивных действий», содержащие, в частности, статистические отчеты о процентной доле представителей всех расово-этнических групп (включая белое население) по каждой специальности в абсолютных цифрах и в сравнении со средними показателями по стране (последние данные, в свою очередь, «спускаются» раз в 10 лет Комиссией по равенству при трудоустройстве), а также отмечаемые по сравнению с предшествующим годом тенденции и рекомендации на будущее. Разрабатываемые ведомствами планы-отчеты в области «позитивных действий» направляются для проверки и утверждения в Комиссию. В случае, если какая-либо группа представлена на уровне существенно меньшем, чем средний по стране показатель для этой специальности, руководство учреждения обязано внести свои соображения по исправлению данного положения (например, посредством распространения информации о наличии вакансий в университетах с преобладанием студентов-негров и т.п.). Формально какие-либо процентные квоты для представителей меньшинств не предусматриваются, а расово-этнический фактор при конкурсе на вакантную должность применяться не должен. На практике, однако, система позитивных действий дает преимущества тем группам населения, которые в прошлом подвергались дискриминации (поскольку белые мужчины старше тридцати лет в эту категорию не входят, нередко случаи, когда «при прочих равных» им отказывают в работе, отдавая предпочтение представителям меньшинств).

Примерно такие же требования существуют и в отношении частных фирм (с численностью сотрудников свыше пятидесяти человек), получающих какие-либо заказы от федеральных структур. Другая группа нормативно-правовых актов обязывает все федеральные учреждения следовать принципу «равенства возможностей» при распределении контрактов на поставку товаров и услуг с особым упором на поощрение участия в тендерных конкурсах тех предприятий малого бизнеса, которые по законодательству считаются принадлежащими женщинам или представителям расово-этнических меньшинств. В отличие от вопросов, связанных с приемом на работу, при распределении контрактов рядом законодательных актов предписывается введение квот. В частности, Закон 1977 г. о трудоустройстве на общественных работах содержит требование о том, что по меньшей мере 10% федеральных заказов на проведение общественных работ на местном уровне должно отводиться меньшинствам. Среди других форм «позитивных действий» на федеральном уровне отмечается предоставление образовательным учреждениям (университетам, колледжам и т.п.) грантов на педагогические и научные программы в обмен на обязательство в большей степени учитывать интересы меньшинств при приеме абитуриента. Согласно нынешнему американскому законодательству, ни одно из вышеперечисленных положений не является обязательным для правительства штатов и местных властей. Вместе с тем, именно на уровне штатов и местных административно-территориальных единиц (города и графства) осуществляется большая часть самых различных, часто не согласованных между собой программ, предоставляющих меньшинствам еще более существенные по сравнению с федеральным уровнем льготы. Кроме того, во многих частных корпорациях, фирмах, образовательных учреждениях (на добровольной основе действуют собственные планы «позитивных действий»), значительная часть которых фактически преследует цель резервирования определенных квот для цветного населения, женщин и инвалидов (например, учреждение стипендий только или преимущественно для абитуриентов-негров и т.п.). На протяжении своего существования система «позитивных действий», несомненно, сыграла определенную положительную роль, приведя к существенному увеличению доли цветного населения и женщин в госучреждениях, образовательных структурах, частном бизнесе. Вместе с тем, эта практика подвергается все большей критике со стороны населения (причем недовольство подчас высказывают не только белые американцы, но и азиаты и латиносы, считающие себя ущемленными по сравнению с afroамериканцами). В стране развернулась волна протеста против т.н. «обратной дискриминации», когда при поступлении на работу или учебу цветные американцы получают преимущество по отношению к белым, даже если последние демонстрируют намного более высокий уровень подготовки. В результате в целом ряде штатов началось движение за их отмену. Так, в Калифорнии – вслед за отменой двуязычного образования для испаноязычных американцев (официальным языком в Калифорнии был объявлен английский, статус которого как государственного языка, в отличие от других стран, не закреплен в Конституции США или в федеральном законодательстве) – в результате проведенного в 1997 г. плебисцита большинство населения высказалось за прекращение действия программы «позитивных действий» на территории штата. Попытки федеральных властей опротестовать результаты референдума в Верховном суде США окончились неудачей. Кроме того, в ряде последних решений Верховный суд потребовал существенного усиления надзора за предоставлением контрактов по расово-этническому признаку. Политика государства в области расово-этнических отношений остается одним из главных источников противоречий в американском обществе, нередко становясь к тому же предметом межпартийных игр (в частности, демократы в немалой степени опираются на цветной электорат). Попытки активизации межрасового диалога для нахождения консенсуса и выработки единой линии в решении проблемы все большей фрагментированности и диверсификации американского общества пока не дали ощутимых результатов. Так, в 1998 г. весьма скромно закончила свою работу специальная президентская комиссия по расовым проблемам, на которую в свое время возлагались очень большие надежды. В целом же происходящие в США демографические сдвиги (уменьшение доли белого англоязычного населения, стагнация численности негритянской общины при стремительном росте удельного веса испаноязычных американцев и выходцев из азиатских стран) объективно способствуют обострению проблемы межрасовых и межэтнических отношений в американском обществе, для решения которой потребуются создание принципиально новых механизмов в дополнение или взамен существующей системы «позитивных действий». О перспективах развития ситуации на американском рынке труда. По прогнозам американских демографов, в начале третьего тысячелетия США столкнутся с серьезными социально-экономическими последствиями «взрывного» старения работающего населения страны. По статистике Федерального агентства по учету рабочей силы (ФЛАУРС), с конца 80-х гг. происходит неуклонный количественный рост возрастной группы населения (45-64), на долю которой к 2006 г. будет приходиться почти 40% населения США. Собственно пик количественного «взрыва» численности пенсионеров в США придется на 2011 г. Именно в этом году американские «бейби-бумеры» (послевоенное поколение) начнут достигать порога пенсионного возраста (65 лет). В этой связи последует коренное изменение соотношения между активным, самостоятельным населением и возрастными категориями неработающих американцев. На одного американского пенсионера приходится в среднем 4,5 работающих. После 2010 г. этот показатель существенно уменьшится и составит только 2,5. Данное обстоятельство, утверждают американские аналитики, не может не сказаться на госсистеме соцстраха (Social Security) и различных программах госмедпомощи (Medicare), финансируемых государством за счет средств налогоплательщиков. Неминуемый коллапс всей системы госстрахования в нынешнем ее виде вызовет необходимость решительного пересмотра всей структуры формирования доходных и расходных статей госбюджета США, переоценку концептуальных политических, социально-экономических приоритетов американского государства и общественного самосознания а в целом. Объективный процесс старения американского населения, численный рост армии пенсионеров непосредственным образом скажется на здоровье американской экономике, главным критерием успеха которой на протяжении всех послевоенных лет был устойчиво высокий показатель объемов потребления произведенной продукции. Остроту этой проблемы почувствует на себе американская промышленность, ориентированная на выпуск продукции «широкого потребления» и, особенно, производители предметов, оборудования и услуг т.н. «длительного пользования» (автомобили, ризлтерский и строительный бизнес, радиоэлектроника, бытовая техника и т.п.). Предсказываемые в этой связи спад или даже стагнация промпроизводства усугубляются неуклонным, по прогнозам американских экономистов и социологов, падением качества и степени подготовленности предлагаемых на рынок труда свободных рабочих кадров. К 2010 г.

количество незаполненных, требующих высокой квалификации вакансий превысит размеры потребностей в неквалифицированном труде. В докладах ФАУРС подчеркивается, что США подошли вплотную к точке насыщения рынка труда неквалифицированными кадрами. Выход на пенсию квалифицированных специалистов из поколения «бейби-бумеров» самым негативным образом скажется на темпах экономического роста и конкурентоспособности американских компаний на мировых рынках и внутри самих США. Данный процесс уже «пошел». Осенью 1997 г. компания «Боинг» не смогла быстро найти на рынке труда свободные квалифицированные кадры для выполнения внепланового проекта на своих производственных мощностях в Сиэтле, в результате чего понесла убытки на 696 млн.долл. В США уже ощущается нехватка 200-400 тыс.квалифицированных рабочих и специалистов. По прогнозам минтруда, в ближайшем десятилетии эта цифра превысит 1,3 млн. вакансий, в то время как система подготовки квалифицированных рабочих кадров по-прежнему не справляется с возрастающими потребностями промышленного сектора экономики. Именно по этой причине американские компании все чаще вынуждены заполнять свободные вакансии за счет высококлассных специалистов-выходцев из стран ЮВА, Европы и Лат. Америки. Проведенное Национальной ассоциацией промышленников и производителей США (НАПП) исследование проблемы показало, что руководители 60% американских компаний испытывают неудовлетворенность степенью «заряженности» на работу своего рабочего персонала. Более половины отмечают слабую подготовленность кадров в области т.н. «базовых» навыков, в т.ч. по математике, письменному английскому, чтению. Больше половины опрошенных заявили, что по причине нехватки квалифицированных рабочих им приходится принимать на сложное производство кадры, не умеющие обращаться с компьютерными программами, графическими диаграммами, схемами, чертежами, картами и т.п. Корпорации-производители вынуждены расходовать громадные суммы на подготовку и переподготовку рабочих кадров. По статистике НАПП, более 93% американских компаний с числом работающих 50 и более человек финансируют собственные системы повышения квалификации занятых в производстве. Более 70% работающего населения США прошли ту или иную форму подготовки непосредственно на рабочем месте. Ежегодно частным американским бизнесом расходуется 7,7 млрд.долл. на организацию «домашних» курсов повышения квалификации и более 5,5 млрд. на оплату привлекаемых для этих целей специалистов и преподавателей «со стороны». По опросу НАПП, более 30% времени и средств учебных планов таких курсов расходуется на обучение именно «базовым» навыкам – чтению, правописанию, устному счету, при том, что почти 100% слушателей таких курсов имеют законченное среднее образование. По признанию экспертов Минобразования, в 1992 г. более 40% взрослого американского населения были функционально неграмотными людьми. Примечательно, что 14-16% студентов, родившихся в США, также функционально неграмотны. Только четверть учеников 12-го (выпускного) класса американской средней школы демонстрируют необходимый уровень владения базовыми навыками. Более трети студентов-первокурсников нуждаются в специальной ускоренной подготовке по базовым отраслям знаний. По горькому признанию Минобразования США, уровень общей подготовленности выпускников американских школ и вузов уступает объему знаний, получаемых их сверстниками в странах Европы. Неудивительно, что лучшие американские 12-тиклассники постоянно оказываются среди худших на международных школьных олимпиадах по математике, физике, биологии и др. Американские эксперты обращают внимание на симптоматичный перекоп и системе подготовки выпускников высшей школы США, сложившийся последние годы. Среди выпускников американских вузов преобладают дипломы в области «внутренней экономики» и в различных отраслях «защитных технологий», в то время, как все острее ощущается потребность именно в квалифицированных технических специалистах. Среди американских аналитиков мало кто прогнозирует революционную либерализацию американского иммиграционного законодательства или отмену квотирования и других административных мер, стоящих на пути свободного доступа в страну специалистов-иностранцев. Американские производители вынуждены решать проблему нехватки квалифицированных кадров самостоятельно, и в частности путем переноса производства в другие страны, обладающие необходимыми человеческими ресурсами. Как показывает практика, это можно делать даже без физического переноса туда производственных мощностей. Так, за пределами США нанимаются аудиторы, бухгалтеры, программисты и разработчики программного обеспечения, прочие специалисты «кумственного труда», которые затем «перегоняют» выполненную работу обратно в США по сетям Интернет. Одновременно набирает темпы начавшийся с начала 90-х гг. процесс переноса материального производства в третьи страны, где для это имеются необходимые кадры и технологические возможности. На практике эта тенденция, по оценкам американских экспертов, означает рост объемов вывоза из США не только передовых технологий и рабочих мест, но и экспорта промышленного и банковского капитала, уменьшение налоговой базы внутри США, неуклонный рост зависимости американского промышленного благополучия от стабильности всей мировой экономической и финансовой системы. К пониманию необходимости что-то делать постепенно приходит в целом неповоротливая государственная машина США. С 1999 г. увеличивается квота (до 150 тыс.) для иммиграции и получения права на работу в США для целого ряда «обедничных» специальностей. В конце ноября 1998 г. минтруда США объявило, что им достигнуто соглашение со Службой иммиграции и натурализации и Администрацией по трудовым стандартам (последняя следит за соблюдением правил американского КЗОТ), в соответствии с которым отныне министерство не будет больше сообщать иммиграционным властям о работодателях, не имеющих легальных документов, дающих право на работу в США, выявленных при расследовании жалоб на притеснение со стороны работодателя. Этот документ призван защитить «нелегалов» и поощряет их сообщать об имеющихся место нарушениях трудового законодательства. О положении коренных народов Севера. В США на территории шт. Аляска проживает несколько десятков тысяч алеутов и эскимосов. В официальных документах они рассматриваются как часть более широкой категории «коренных жителей Аляски», в которую, кроме них, входят также местные индейцы. Существуют различные критерии принадлежности к этой группе. Так, согласно §500N Раздела 25 Свода законов США под коренными жителями Аляски подразумеваются индейцы, эскимосы и алеуты, проживавшие на территории Аляски на момент заключения Договора о передаче Аляски Соединенным Штатам Америки, и их потомки, а также индейцы и эскимосы, переселившиеся на Аляску из Доминиона Канада в период с 1867 г. по 1 сент. 1937 г., и их потомки. Согласно другому определению, потомками являются лица, «хотя бы на одну четверть по крови относящиеся к данной национальности», либо распознаваемые в качестве таковых местными национальными общинами. Коренные жители Аляски, включая индейцев, кроме живущих в резервациях, являются полноправными гражданами США. Вместе с тем, малочисленность северных народов и особенности исторических отношений с федеральным правительством потребовали в разное время принятия ряда законодательных положений, регулирующих различные аспекты их положения. Наиболее всеобъемлющим из них является Закон 1971 г. об урегулировании земельных исков коренных жителей Аляски, предусматривающий выплату коренному населению компенсаций в размере 962,5 млн.долл. и передачу им 17,8 млн.га земель в обмен на лишение их права притязаний на какие-либо другие земли, в т.ч. передаваемые федеральным правительством в распоряжение властей штата. Закон содержит широкий комплекс мер по упорядочению и улучшению положения северных народов. В соответствии с ним была проведена регистрация всех коренных жителей. Территория штата была разделена на двенадцать географических регионов, каждый из которых должен был объединить поселения, наиболее близкие друг к другу по своему культурному наследию и интересам. В каждом из регионов была создана сеть т.н. корпораций – коммерческих АО, акционерами которых становились только представители коренного населения. Региональные корпорации должны были координировать и стимулировать всю коммерческую деятельность коренного населения, осуществляемую в рамках создаваемых более мелких структур, например деревенских корпораций (заготовка леса, выделка пушнины, рыболовство, артельное производство и т.п.). В этих целях корпорации получили огромные льготы и крупные финансовые вливания (впрочем, по распространению даже в конгрессе США мнению, как обычно, большинство полученных средств уходило на оплату услуг «белых» адвокатов и менеджеров, т.к. сами коренные жители явно не обладали необходимыми ни юридическим, ни коммерческим опытом). Закон также содержит подробный перечень всех земель, владений и угодий, закрепленных за коренным населением, определяет порядок использования их и находящихся на них ресурсов живой и неживой природы. Интересы коренного населения Севера в части использования природного потенциала учтены и в ряде других законодательных актов, в частности, запрещающих охоту на некоторые виды животных. Например, при введении запрета на охоту на морских котиков (§1152 раздела 16 Свода законов США) были сделаны некоторые исключения в отношении индейцев, алеутов и эскимосов, проживающих в северной части побережья Тихого океана (§1153(a) раздела 16 Свода законов). Ряд законодательных актов посвящен сохранению языкового и культурного наследия. Так, в Законе о языках коренных народов Америки подчеркивается уникальность культурных и языковых традиций коренного населения, а правительству предписывается принимать меры в целях их защиты и дальнейшего развития. Среди других крупных законодательных актов выделяется Закон о свободе вероисповедания американских индейцев (как и многие другие законы, он также распространяется на алеутов и эскимосов), в котором провозглашается необходимость защиты и обеспечения прав коренных народностей при исповедании ими традиционных религиозных верований. Закон об охране мест захоронения коренного населения ввел порядок обращения с многочисленными существующими с давних времен на Аляске кладбищами. При этом алеуты и эскимосы находятся в несколько ущемленном положении по сравнению с индейцами, делами которых занимается отдельное управление в рамках министерства внутренних дел (в отличие от других стран МВД США не является правоохранительной организацией). Затрагивающие же северные народы программы реализуются по линии отдельных

ведомств. Так, министерство образования занимается подготовкой специальных образовательных программ, минздрав изучает вопросы оказания экстренной медпомощи с учетом удаленности, специфики расселения и погодных условий и т.п.). Какой-либо комплексной, обобщенной программы в отношении представителей «северных национальностей» пока не было принято. Интересы коренных жителей Аляски находят отражение и в законодательном органе страны. Как и любой другой штат, Аляска имеет двух представителей в сенате, но лишь одного (из-за малой численности населения) – в палате представителей. Активизировалась деятельность организаций, отражающих взгляды северных народов (общественные организации, центры при научных и учебных учреждениях и т.п.). В своей работе многие из них получают поддержку по линии существующих на уровне федерального центра и штата программ.

По религиозной принадлежности наиболее многочисленную группу населения составляют протестанты (94 млн.чел.) и католики (60 млн.чел.). К русской православной церкви принадлежат 1,5 млн.чел. Имеются 27 приходов Московской патриархии, автокефальная (самостоятельная) русская православная церковь, а также т.н. русская церковь в зарубежье. В США проживает свыше 3,5 млн. мусульман; ислам является сейчас самой быстрорастущей конфессией. В США зарегистрировано около 260 различных церквей, в том числе, 86 из них насчитывают по 50 тыс. последователей каждая.

Размещение населения. Урбанизация. Классовая структура и структура занятости населения.

Средняя плотность населения в США - 27 человек на 1 км, что значительно ниже, чем в других развитых капиталистических странах. Для размещения населения в пределах страны характерны очень большие различия. Например, почти 70% жителей США проживают на территории, занимающей всего 12% общей площади страны. Особенно велики различия между приморскими (приозерными) и горными штатами: от 350 - 400 до 2-3 человек на 1 км.

В последнее время заметно возросли внутренние миграции населения, в первую очередь пенсионеров, из штатов Севера ("снежный пояс") в штаты Юга ("солнечный пояс"). В целом быстрее растет население Техаса, Флориды и особенно Калифорнии.

Размещение населения США определяется, прежде всего, географией городов, общее число которых достигает почти 9 тысяч. Для американских городов характерна четкая прямоугольная планировка. Обычно выделяется Центральный деловой район, или "даунтаун", где концентрируются органы управления, банки, средства массовой информации и обслуживания. В больших городах его облик обычно определяют здания - небоскребы. В остальных городских чертах преобладает малоэтажная (3-5 этажей), а дальше от центра - индивидуальная застройка. США одна из наиболее урбанизированных стран мира. Три четверти американцев живут в городах. Крупнейшими городами являются: Нью-Йорк – 7,3 млн. чел. (с пригородами – 18 млн.), Лос-Анджелес – 3,5 млн. (14 млн.), Чикаго – 3 млн. (8,2 млн.).

Вместе с выходцами из Европы в США эмигрировали названия многих европейских городов. На современной карте США можно найти 13 населенных пунктов под названием «Афины», «Кембридж» и «Оксфорд», 9 – под названием «Берлин», 8 - «Варшава», 7 – «Париж», «Лиссабон», «Москва», 6 – «Неаполь», % - «Рим», 4 – «Мадрид» и «Лондон».

США - типичная страна городских агломераций. В 1950 г. в США насчитывалось 170 городских агломераций, а в конце 80-х гг. - около 300. Городов - "миллионеров" в США всего 6, а агломераций - "миллионеров" около 40. В них проживает половина населения США. Но все время растущая цена на землю, ухудшение экологической и транспортной ситуации в ядрах агломераций при широком развитии индивидуального автотранспорта, да еще с учетом стремления среднего американца непременно жить пусть в небольшом, но собственном доме привели к гигантскому стихийному разрастанию пригородных зон. Теперь в такой "одноэтажной Америке" живет 2/3 всех американских семей, тогда как в центральных частях городов, по крайней мере до недавнего времени, население убывало, т.е. шел процесс субурбанизации. Это вызывает широкое распространение "маятниковых" поездов.

Во второй половине XX американские географы отметили формирование в США мегалополисов. Ныне в стране таких мегалополисов три: Северо-Восточный, Приозерный и Калифорнийский. Первый из них, протягивающийся от Бостона до Вашингтона, сокращенно называют "Босваш", второй, расположенный между Чикаго и Питтсбургом, - "Чикпитс", а третий "Сансан" - (Сан-Франциско - Сан-Диего).

Большинство сельского населения живет на далеко отстоящих друг от друга фермах (рассеянная форма расселения); компактные сельские поселения более многочисленны на юго-востоке страны. Но по условиям быта сельские жители не очень сильно отличаются от городских. Следовательно, городской образ жизни по существу безраздельно господствует по всей стране.

Классовая структура населения типична для развитой капиталистической страны. Небольшая группа буржуазии (примерно 250 семейств миллиардеров и миллионеров, несколько большая прослойка крупной и средней буржуазии) эксплуатирует труд миллионов рабочих, служащих и мелких фермеров. Около 9/10 американцев работают по найму, свыше 1/3 из них - рабочие. Количество людей, занятых в сельском хозяйстве, в 7 раз меньше, чем в промышленности.

США служат ярким примером того, что в условиях капитализма даже самые экономически развитые страны не могут справиться с бедностью. Дома в центральных районах, из которых буржуазные семьи выехали в пригороды, перестраиваются спекулянтами в расчете на малоимущее население, увеличивается скученность населения, ухудшаются санитарные условия. Нарастающее загрязнение воздуха и воды в ряде городов достигло критических показателей. Плата за квартиру, образование, медицинскую помощь непосильна все большему числу американцев. Растущая безработица (особенно в крупнейших городах) стимулирует рост наркомании и преступности.

Вопросы и задания по теме «Население США»

- 1. Охарактеризуйте демографические особенности населения США и демографическую политику страны.**
- 2. Охарактеризуйте динамику численности населения США**
- 3. Охарактеризуйте возрастную-половую структуру населения США.**
- 4. Охарактеризуйте расовый и национальный состав населения США. Существует ли разница в понятиях национального состава и этнической структуры населения США. Объясните свое мнение.**
- 5. Охарактеризуйте национальную политику США.**
- 6. Охарактеризуйте социальную политику США. Существует ли связь между этническими и социальными особенностями населения США.**
- 7. Рассчитайте долю трех мегалополисов в площади и населении страны, используя таблицу, прилагаемую ниже. Сравните показатели плотности в мегалополисах со средними по стране, сделайте выводы.**
- 8. Охарактеризуйте особенности процесса урбанизации в США.**

Мегалополис	S в тыс. км ²	Население в млн. чел.	Плотность населения	Количество агломераций
Северо-Восточный	170	50	300	40

Приозерный	160	35	220	35
Калифорнийский	100	20	200	15

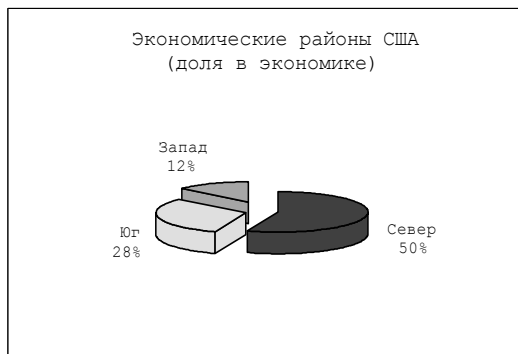
III. Общая характеристика хозяйства.

Еще в конце XIX века, обогнав Великобританию, США вышли на первое место в мире по объему промышленного производства. И ныне они первенствуют в производительности труда, в большинстве наукоемких производств. Им удалось также сохранить свое преимущество и в некоторых традиционных отраслях промышленности и сельского хозяйства, а также в непродуцированной сфере.

На США приходится более 3/4 всего выпуска авиаракетно-космической, 2/3 электронно-вычислительной (особенно промышленной и военной) техники, более 1/3 добычи угля и мощности АЭС, около 1/3 сбора зерновых в западном мире.

Государство вмешивается во все отрасли хозяйства и оказывает значительное влияние на структуру и размещение производства. С помощью налоговых льгот и кредита оно поощряет рост новейших отраслей промышленности и способствует созданию новых промышленных районов. Также в значительной мере финансируются государством научные исследования, особенно для производства вооружения. Государственные электростанции, снабжающие фермеров электроэнергией, ускорили интенсификацию сельскохозяйственного производства и превратили его в своеобразную индустриальную отрасль.

Но, несмотря на активную экономическую деятельность, государство не может справиться со стихийностью развития хозяйства. Все сильнее сказывается неустойчивость экономики, растут налоги, увеличивается инфляция, все чаще страна переживает экономические, энергетические и валютно-финансовые кризисы. В настоящее время на территории США можно выделить три экономических района, которые кратко можно назвать Север (дает 2/3 продукции обрабатываемой промышленности, основную часть



зерновых культур, молока и мяса), Юг, Запад.

Промышленность.

1. Топливная промышленность и энергетика.

В национальном доходе стоимость продукции промышленности в 10 раз больше стоимости продукции сельского хозяйства. Промышленность США имеет большую, технически хорошо оснащенную материальную базу. Однако в условиях неустойчивости хозяйства даже предприятия новейших отраслей работают с недогрузкой; безработица постоянно растет. При взгляде на карту промышленности США нетрудно заметить, что все ведущие отрасли получили развитие во многих штатах. Но на таком фоне обычно резко выделяются 2-3 штата.

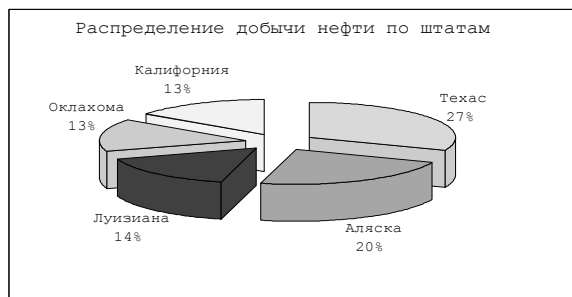
Топливо-энергетический комплекс.

Ведущая роль в энергохозяйстве принадлежит нефти и природному газу. Свыше половины добываемой в стране нефти и еще. На Западе наибольшее значение имеют разработки нефти в Калифорнии и на Аляске. Из районов добычи нефть и природный газ поступают к центрам переработки, часть которых расположена на Севере.

В результате научно-технического прогресса уголь потерял таких потребителей, как флот, железные дороги и коммунальное хозяйство. Теперь его используют преимущественно электростанции, больше природного газа дает штат Техас с прилегающими к нему территориями юга.

Уголь добывается в более, чем 15 штатах, но главные "угольные штаты" страны - Кентукки, Западная Виржиния, Пенсильвания, в пределах которых находится часть самого крупного в стране Аппалачского угольного бассейна. В последнее время растет значения штата Вайоминг на Западе, где уголь добывается открытым способом и содержит мало серы.

Очень быстро растет производство электроэнергии. В настоящее время США является лидером в этой отрасли.



В результате научно-технического прогресса уголь потерял таких потребителей, как флот, железные дороги и коммунальное хозяйство. Теперь его используют преимущественно электростанции.

Уголь добывается в более, чем 15 штатах, но главные "угольные штаты" страны - Кентукки, Западная Виржиния, Пенсильвания, в пределах которых находится часть самого крупного в стране Аппалачского угольного бассейна. В последнее время растет значения штата Вайоминг на Западе, где уголь добывается открытым способом и содержит мало серы.

Очень быстро растет производство электроэнергии. В настоящее время США является лидером в этой отрасли. Основную долю электроэнергии дают ТЭС, но на Западе ГЭС мощностью 1-2 млн. кВт

вырабатывают больше половины потребляемой энергии. В электроэнергетике быстро возрастает значение АЭС.



Черная и цветная металлургия.

Черная металлургия по-прежнему концентрируется на севере страны, в таких штатах, как Иллинойс, Индиана, Огайо, Пенсильвания, Мерилэнд. Почти 4/5 железной руды, добываемой в США, дают месторождения, расположенные близ озера Верхнего. Еще недавно 2/3 черного металла давали заводы Питтсбурга, Кливленда, Чикаго и других приозерных городов. Теперь удельный вес этих предприятий снизился вследствие увеличения выпуска металла новыми и реконструированными комбинатами, расположенными на Атлантическом побережье близ Филадельфии и Балтимора. Эти мощные комбинаты оборудованы новейшей техникой

и работают на импортном сырье.

Заводы цветной металлургии тяготеют к районам добычи сырья или к портам, через которые сырье ввозится. Поэтому очень многие из них находятся на Западе и Юге. Выплавка алюминия ориентируется на гидроузлы, построенные на реках Теннесси и Колумбии; на Мексиканском побережье алюминиевые заводы расположены близ крупных ТЭС.

Машиностроительный комплекс.

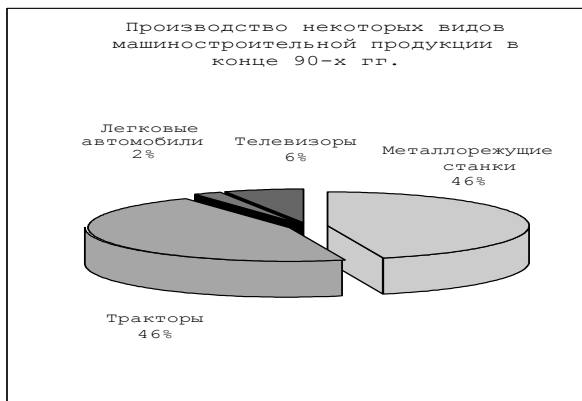
Его отличает высокая наукоемкость, превышающая наукоемкость обрабатывающей промышленности в целом в 2,5 раза. Еще одной важной особенностью комплекса является низкая капиталоемкость производства: производя примерно 40% промышленной продукции, он концентрирует лишь около 20% основного производственного капитала. Наконец, в этом комплексе используется 40% рабочей силы, занятой в промышленности, здесь сосредоточена преобладающая часть рабочих мест высокого технического уровня. Эти особенности машиностроительного комплекса способствуют интенсивному типу воспроизводства в промышленности, быстрому научно-техническому обновлению продукции, повышению квалификации рабочей силы.

Среди отраслей машиностроения быстрее других растут электротехническая, радиоэлектронная, самолето- и ракетостроительная, в значительной мере работающие по военным заказам.

Размещение машиностроения в основных чертах совпадает с размещением городов и агломераций. В еще большей мере это относится к трем мегаполисам США, которые фактически образуют три главных машиностроительных района страны. Несмотря на очень большое разнообразие предприятий, отдельные штаты выделяются своей узкой специализацией.

Станкостроение сосредоточено главным образом в пределах Приозерного и Северо-Восточного мегаполисов. Заводы Юга и Запада получают станки и оборудование с Севера.

Из отраслей транспортного машиностроения особенно большое развитие получили автомобиле- и самолетостроение. **Автомобилестроение** - национальная отрасль промышленности США. Здесь впервые начался массовый выпуск автомобилей; каждый седьмой работающий американец производит или обслуживает автомобили. Автомобильные заводы имеются в 125 городах, расположенных в 26 штатах страны. Однако больше всего автомобилей производится в пределах Приозерного мегаполиса. Здесь находятся главный "автомобильный штат" Мичиган и "автомобильная столица" США - Детройт.



Химическая промышленность -

представлена во многих десятках центров, но повышенная концентрация ее в отдельных районах также очень характерна.

Главный район нефте- и газо-химической промышленности США сложился в пределах нефтегазоносного бассейна Мексиканского залива. Здесь действует более 200 предприятий и находится "нефтехимическая столица" США - Хьюстон.

Легкая и пищевая промышленность.

Среди отраслей легкой промышленности наиболее развиты текстильная и кожевенно-обувная. Текстильная промышленность в течение двух веков концентрировалась в североатлантических штатах - так называемой новой Англии, с центром в Бостоне. Но в последнее время произошла миграция этой отрасли в южноатлантические штаты,

ближе к районам более дешевой рабочей силы, районам производства хлопка и синтетического волокна, рынкам сбыта.

Пищевая промышленность представлена мощными комбинатами, которые размещаются в основных сельскохозяйственных районах и крупнейших городах (особенно Севера и Запада).

На размещение промышленности США большое воздействие оказывают факторы концентрации, трудовых ресурсов, транспортный, а в последнее время - экологический и "наукоемкости".

Промышленные районы и пояса.

В такой стране, как США, можно выделить много промышленных районов разного ранга. Крупнейшие среди них три - Нью-Йоркский, Лос-Анджелесский и Чикагский. Большинство промышленных районов США входит в еще более крупные образования - четыре промышленных пояса.

Особенно велика роль старейшего Северного промышленного пояса, который протягивается на 1,5 тыс. км от Атлантического океана до Миссисипи. Он включает несколько старопромышленных районов и многие десятки, если не сотни, промышленных центров. Хотя доля этого пояса в промышленном производстве США снижается, он продолжает оставаться самой большой индустриальной областью в мире. Юго-Восточный промышленный пояс, сформировавшийся в последние десятилетия, специализируется на выпуске трудоемкой и энергоемкой продукции, также сравнительно новый район побережья Мексиканского залива (его обычно именуют "Галф" - "Залив") - на нефтепереработке и нефтехимии. А в Калифорнии преобладают новейшие наукоемкие отрасли.

Агропромышленный комплекс.

О природно-ресурсных предпосылках для развития сельского хозяйства на территории США уже было сказано выше (см. пункт "Природные условия и ресурсы"). Но теперь рассмотрим эту тему подробнее.

Страна обладает большими земельными ресурсами и выгодной структурой земельного фонда; обрабатываемые земли, луга и пастбища занимают почти 1/2 основной территории США. На слабо всхолмленных плодородных Центральных равнинах распашка иногда достигает 80-90%. Неблагоприятные для сельского хозяйства земли преобладают только на Аляске, в высокогорных и пустынных районах пояса Кордильер.

Агроклиматические ресурсы США также очень значительны. Температурные условия позволяют выращивать здесь все сельскохозяйственные культуры умеренного и субтропического поясов, а на юге Флориды и Гавайях - тропические культуры. Обеспеченность влагой в восточной половине страны достаточная. Но к западу от меридиана 100°С, который считается своего рода климатической границей, устойчивое земледелие возможно только при искусственном орошении. Вот почему 3/4 всех орошаемых земель приходится на западные штаты.

Агропромышленный комплекс играет важную роль в экономике США. Он включает отрасли, производящие средства производства для сельского хозяйства (I сфера), само сельскохозяйственное производство (II сфера), отрасли, обеспечивающие

переработку и сбыт сельскохозяйственного сырья и произведенной из этого сырья продукции (III сфера), а также те отрасли производственной и социальной инфраструктуры, которые непосредственно воздействуют на создание этой продукции.

Производство условно чистой продукции в АПК увеличилось за период 1975-1986 гг. (в ценах 1986 года) с 317,6 млрд. долларов до 701,5 млрд. долларов, однако его доля в ВВП (валовой национальный продукт) сократилась с 20,0 до 16,6 % . Основной прирост производства условно чистой продукции приходился на несельскохозяйственные отрасли АПК, а их доля в условно чистой продукции всего комплекса возросла с 86,3 до 90,8%.

В отраслях АПК в 1986 году было занято 17,9% рабочей силы США, причем, хотя занятость в АПК за период с 1975 по 1986 год возросла с 19,7 млн. человек до 21,0 млн. человек, ее доля в общей занятости населения США сократилась с 21,0 до 17,9%. В основном рабочая сила сосредоточена в III сфере АПК, куда на протяжении последних 10-15 лет происходил перелив трудовых ресурсов из сельскохозяйственного производства. В 1986 году соотношение постоянно занятых работников ферм к количеству занятых в других отраслях АПК составляло 1:9.

Высокая степень интенсификации труда, острая внутриотраслевая и межотраслевая капиталистическая конкуренция, высокая капиталоемкость отраслей АПК, его масштабы и рост производительности труда позволили американским фермерам и предпринимателям обеспечить сравнительно высокий уровень сельскохозяйственного производства и производства продовольствия.

I сфера АПК. В 1984 году промышленность поставила в сельское хозяйство США средств производства и оказала услуг на сумму 119,3 млрд. долларов. Удельный вес этих затрат в структуре себестоимости всей сельскохозяйственной продукции составил 85,5%.

Важную роль в I сфере АПК США играют отрасли сельскохозяйственного машиностроения, сельскохозяйственной химии, комбикормовая промышленность и семеноводство.

II сфера АПК (специализация сельского хозяйства). В товарной продукции отрасли 2/3 составляют продукты животноводства. Значительная часть выращиваемых в стране культур идет на корм скоту. Большинство фермеров ведет хозяйство, специализируясь на определенных культурах или видах животноводства. При выборе специализации учитываются как экономическая потребность, так и микросообщности природных условий, что помогает снизить себестоимость производства.

Профиль растениеводства в США в первую очередь определяют зерновые культуры, которые занимают 2/3 всех площадей. Главная продовольственная культура - пшеница, но кормовых культур (кукуруза, сорго) собирают значительно больше. Среди масличных культур ведущее место принадлежит соевым бобам, сбор которых в последние десятилетия сильно вырос. Они используются и в пищу (в виде соевого масла), и на ком скоту. Среди волокнистых культур особую роль играет хлопчатник, который в XIX веке был главной статьей экспорта. Среди сахароносных культур примерно одинаковое место занимают сахарная свекла и сахарный тростник. Очень велика роль фруктов и овощей.

Профиль животноводства США прежде всего определяет разведение крупного рогатого скота как молочного, так и мясного направления. Широко распространено также разведение свиней и домашней птицы. Производство мясных цыплят (бройлеров) - наиболее индустриализированная отрасль сельского хозяйства США, которую можно рассматривать скорее как отрасль промышленности, расположенную в сельской местности. Ежегодно производят до 4 млрд. бройлеров. Их можно купить в любой столовой, закусочной.

Сельскохозяйственные районы. В США представлены, пожалуй, все основные типы сельского хозяйства, встречающиеся в экономически развитых странах; ученые выделяют в стране 13 таких типов. При этом огромное разнообразие природных условий, высокая товарность, развитие транспорта, обеспечивающего массовые перевозки сельскохозяйственных грузов, создали предпосылки для довольно узкой специализации не только отдельных ферм, но и целых районов, которые в США принято называть поясами. Это пшеничный пояс, сформировавшийся на Великих равнинах, с очень высоким уровнем механизации ферм - настоящих "зерновых фабрик", нередко занимающих многие тысячи гектаров. Это кукурузный пояс, возникший на севере Центральных равнин, где почвенно-климатические условия исключительно благоприятны для выращивания этой культуры. Это молочный пояс в Приозерье и штатах Северо-Востока. Это хлопковый пояс, сложившийся по нижнему течению Миссисипи. Это пояс животноводства на ранчо в Южной части Великих равнин и Горных штатах. Главный район выращивания фруктов и овощей в США - Калифорния, которую неслучайно называют страной 350 солнечных дней. Калифорния дает 1/2 мирового сбора лимонов, 1/3 сбора апельсинов. В США на нее приходится 9/10 сбора винограда, 1/2 сбора персиков, груш, слив, помидоров, 1/3 производства фруктовых и овощных консервов. Можно говорить также о специализированных районах выращивания арахиса, табака.

III сфера АПК. В III сферу АПК включают пищевую и некоторые другие отрасли промышленности (в них в 1986 года было занято 4,2 млн. человек или около 20% всех работников АПК, и создавалось 26,3% всей условно чистой продукции АПК), а также транспорт, оптовую и розничную торговлю, предприятия общественного питания США (в этих отраслях в 1986 году было занято 10,6 млн. человек или 50,5% всех работников АПК, и производился 41% условно чистой продукции АПК).

Роль III сферы в АПК США стабильно увеличивается практически по всем показателям. Особенно существенно активизировалась деятельность компаний пищевой промышленности, а также фирм, занятых в розничной торговле и в системе общественного питания.

Агропромышленный комплекс США способен полностью удовлетворить потребности населения в продовольствии, но высокие цены, по которым монополии сбывают фермерскую продукцию, оказываются непосильными для большей части трудящихся американцев. Например, затраты населения США на продовольствие и напитки в сопоставимых ценах 1982 года увеличились за период с 1980 по 1986 год на 13%. В ценах 1986 года эти затраты составили 498 млрд. долларов, что составило около 18% всех потребительских расходов населения на товары и услуги.

География отдыха и туризма: главные районы.

По развитию международного туризма США значительно уступают Европе, но тем не менее ежегодно страну посещают 30 - 40 млн. человек. При этом наиболее развит советский туризм с Канадой. Очень большое развитие получил внутренний туризм, сильно развита "индустрия гостеприимства", включая автосервис.

США обладают очень большими и разнообразными природно-рекреационными ресурсами, на основе которых сложились крупные природно-рекреационные районы. Главные районы приморского туризма - Флорида, Калифорния и Гавайи, горного - штаты Запада, особенно в пределах Скалистых гор, приозерного - штаты Приозерья.

В США 50 национальных парков, которые ежегодно посещают более 50 млн. туристов. Наиболее известные из них - Йеллоустонский, Йосемитский, Секвойя, Глейшер, Большой каньон, Колорадо на Западе и Грейт-Смоки-Маунтинс в Аппалачах. Кроме национальных парков, заповедников и природных резерватов, система туристско-рекреационных территорий в США

включает такие категории, как "национальный памятник", "национальный мемориал", "национальный исторический парк", "национальное поле битвы" и т.д.

Транспортный комплекс. Внутренняя торговля.

США располагают наиболее развитым в капиталистическом мире транспортным комплексом, играющим важную роль в экономической и социальной жизни страны. Развиваясь под воздействием производства, транспорт, в первую очередь, сам оказывает влияние на его размещение, специализацию и кооперирование. Развитие транспорта, в особенности автомобильного, оказало существенное влияние на системы расселения, породив бурный процесс субурбанизации, а также отразилось на уровне и самом образе жизни американцев, резко повысив мобильность населения вплоть до появления прослойки постоянно живущих в передвижных домах - трейлерах. На долю транспорта приходится около 25% общего потребления энергии в стране и от 50 до 60% всего потребления жидкого топлива. Основной капитал транспорта оценивается (без стоимости земли, в постоянных ценах 1972 года) примерно в 1 трлн. долларов.

К транспортному комплексу США относят транспорт общего пользования (ТОП) - железнодорожный, автомобильный, морской, внутренний водный, воздушный и трубопроводный. Значительную часть грузовых и пассажирских перевозок выполняет транспорт необщего пользования - грузовой транспорт промышленных предприятий, индивидуальные легковые автомобили, персональные самолеты и т.п. Материально-техническая база транспортного комплекса - в основном современная, характеризующаяся большой мощностью и высоким качеством. Однако надо отметить, что электрифицировано менее 1% железнодорожной сети, есть участки железных дорог с плохим состоянием пути, на некоторых автомагистралях значительно изношено покрытие, нуждается в усилении или замене большое количество мостов, устарели гидротехнические сооружения на ряде внутренних водных путей.

Сухопутный транспорт. На долю железных дорог приходится около 1/3 внутренних грузоперевозок США. По ним следуют с запада на восток руды металлов, лес, зерно, а в обратном направлении - машины и другие промышленные товары. Протяженность сети железных дорог США составляет около 265 тыс. км. Железные дороги располагают более 21 тыс. локомотивов (почти исключительно тепловозов) и около 800 тыс. грузовых (в основном четырехосных) вагонов средней грузоподъемностью порядка 70 тонн. Парк пассажирских вагонов незначителен (2,4 тыс. единиц).

Перевозки промышленных и сельскохозяйственных грузов, а также пассажиров на короткие расстояния осуществляются преимущественно автомобилями. Численность парка легковых автомобилей превышает 117 млн. единиц (преимущественно машины личного пользования), грузовых - 44,8 млн. единиц, автобусов - 0,5 млн. единиц. Густая сеть автодорог разных классов покрывает страну и составляет около 6500 тыс. км. Некоторые автодороги - частная собственность, и за проезд по ним взимается плата. Автомобильный и авиационный транспорт перетянули к себе почти всех пассажиров, ранее ездивших в поездах.

Хорошо развит трубопроводный транспорт. Общая длина нефте-, газо- и продуктопроводов превышает 600 тыс. км. Важнейшие из них связывают юго-западные штаты с городами Севера.

Водный и воздушный транспорт. Речной транспорт сохраняется главным образом на реках Миссисипи. Около 1/3 речного флота составляют танкеры и наливные баржи; толкаемые составы достигают грузоподъемности 50 тыс. т. Флот Великих озер состоит из крупных самоходных судов, которые по грузоподъемности близки к морским. Большая часть этих судов специализирована (рудовозы, лесовозы и др.).

Значение самого старого, морского транспорта растет с увеличением трансокеанской торговли США. Но американский флот устарел и стал неэкономичным, что вместе с частными кризисными колебаниями хозяйства вынуждает постоянно держать на приколе значительную часть судов.

Половина морского грузооборота приходится на каботажные перевозки. Немалая их доля, как и внешнеторговых перевозок страны, приходится на Великие озера.

Морской торговый флот под американским флагом насчитывает более 730 судов (тоннажем 100 регистровых тонн и выше) общим дедевитом порядка 24 млн. тонн. Значительное число судов, фактически принадлежащих американским судовладельцам, зарегистрировано под "удобными флагами", т.е. под флагами стран с низкой заработной платой экипажей, слабым влиянием профсоюзов и т.п. - Либерии, Панамы и других стран.

Большое значение имеет воздушный транспорт, который осуществляет регулярные рейсы между городами США, а также в другие государства. Почти 2/3 пассажиров, прибывающих в США из-за границы и покидающих страну, пользуются самолетами. Регулярные авиалинии составляют 600 тыс. км.

Владения и внешние экономические связи.

Традиционно важным звеном капиталистического хозяйства Соединенных Штатов является *внутренняя торговля*. Ведущее место этой отрасли в экономике страны определяется ее высокой долей в ВВП. В 1986 году эта доля составляла 16,5% (в том числе оптовая торговля - 6,9%, розничная - 9,6%).

США поддерживают внешнеторговые связи с государствами всех континентов, но с социалистическими странами они невелики. Особенно большой доход получают монополии США от неэквивалентной торговли с развивающимися странами: американские товары сбывают в эти страны по высоким ценам, а сырье и продукты плантационного хозяйства развивающихся стран закупают по низким ценам. С развитыми капиталистическими странами США ведут ожесточенную конкурентную борьбу (особенно со странами "Общего рынка" и с Японией). В экспорте США около половины приходится на машины и оборудование, а в импорте - 2/3 на сырье, топливо и полуфабрикаты. Долгое время внешнеторговый баланс был активным и покрывал значительную часть государственных расходов, среди которых ежегодно возрастают расходы на военное производство и содержание военных баз. К началу 80-х гг. импорт превысил экспорт, внешнеторговый баланс стал пассивным.

США - крупнейший экспортер капитала. Монополии вкладывают свой капитал в различные сферы деятельности многих стран, а государство предоставляет займы особенно большие тем странам, в которых господствуют реакционные режимы.

Экономические районы США.

Об экономических районах США уже было сказано несколько слов в разделе "Общая характеристика хозяйства". Рассмотрим теперь каждый район более подробно.

Промышленный Север. Север продолжает оставаться ведущим экономическим районом США, но его удельный вес в хозяйстве страны снизился в результате развития Юга и Запада.

За исключением минерального сырья, Север производит большую часть промышленной и сельскохозяйственной продукции. Почти все промышленные предприятия сосредоточены в восточной части района - в Приозерье и на Северо-Востоке. В

западной части (в прериях и долине Миссисипи) преобладает сельское хозяйство. Около 4/5 населения живет в городах. В наиболее урбанизированной приатлантической полосе расположен самый большой город страны - Нью-Йорк.

Нью-Йорк - один из крупнейших портов мира, важнейший промышленный узел, в котором сосредоточена деятельность промышленных и финансовых монополий. Одновременно это культурный центр, первый в США по числу учебных заведений институтов, библиотек, музеев, театров и кино. Среди его очень разнообразных по специализации промышленных предприятий общенациональное значение имеют машиностроительные и химические заводы, швейные и полиграфические фабрики. Большая часть города расположена на островах. На одном из них - Манхэттене - находятся деловые кварталы, застроенные небоскребами, среди них и здание Организации Объединенных Наций, и самое высокое, 110 - этажное здание. Но здесь, как и в других районах города, много старых домов, особенно в негритянском квартале - Гарлеме.

Южнее Нью-Йорка находится другой крупный промышленный и портовой город - *Филадельфия*. В нем больше, чем в Нью-Йорке, развиты металлургия, нефтепереработка и нефтехимическая промышленность. В машиностроении преобладают станкостроение и другие металлоемкие отрасли. Недалеко от города находится один из крупнейших металлургических комбинатов страны.

Севернее Чесапикского залива расположен портовый, судостроительный и нефтеперерабатывающий центр - *Балтимор*. Близ него построен самый мощный металлургический комбинат США.

На берегу озера Мичиган размещена большая городская агломерация с центром в *Чикаго*. Вместе с пригородами Чикаго производит много черного металла, а еще больше разнообразных машин и электротехнической аппаратуры. В нем сосредоточена пищевая промышленность национального значения. Городу не хватает земли. Его центральная часть построена на искусственной насыпи, фундаменты небоскребов покоятся на сваях. Велико значение Чикаго как транспортного узла: от него расходится более 30 магистральных железных дорог, к причалам порта подходят океанские суда.

Другой крупный приозерный город - *Детройт* - славится своим автомобилестроением. В конце XIX века в его пригороде Генри Форд построил первый в США автомобильный завод. Теперь ко множеству автомобильных заводов в Детройте и соседних городах прибавились другие машиностроительные предприятия.

Фермеры Севера производят половину товарной продукции сельского хозяйства США. По сравнению с Югом здесь много больше крупных хозяйств, использующих народный труд. Наряду с растениеводством широко распространено разнообразное животноводство, которое по стоимости продукции намного превосходит растениеводство.

Бывший рабовладельческий Юг. Среди различных промышленных предприятий Юга очень много нефтеперерабатывающих, нефтехимических и алюминиевых. Большинство из них расположено в Техасе, на прибрежной низменности соседних штатов и в долине реки Теннесси, где государством построен каскад ГЭС и много ТЭС. Промышленное строительство распространилось и на курортный район Флориды.

В сельском хозяйстве юга сохранились еще мелкие арендаторы - издольщики (кропперы), но с каждым годом их становится все меньше: негры уходят с земли и переселяются в города. В восточных и центральных частях Юга преобладает растениеводство, специализирующееся на производстве технических и субтропических культур; на западе, в предгорьях Кордильер, развито мясное животноводство.

На границе Севера и Юга расположен столичный округ Колумбия со столицей - *Вашингтоном* (770 тыс. жителей). Город строился как административный центр. Промышленность в нем представлена только полиграфическими и пищевыми предприятиями, зато широко развита сфера обслуживания, в которой занято много негров. Теперь в столице США живет больше американцев - негров, чем американцев - белых.

Колонизируемый Запад. Запад - самый молодой, наименее освоенный район страны. Но по степени развития новейших отраслей промышленности он занимает ведущее место; широко развита и научно-конструкторская деятельность, особенно связанная с военным производством. На Тихоокеанском побережье быстро растут городские агломерации. Самую многолюдную из них возглавляет *Лос-Анджелес*. В начале XX века он славился своей кино промышленностью, обосновавшейся в красивом пригороде - Голливуде. Позднее на территории города была обнаружена нефть, и в нем появились нефтеперерабатывающие заводы. Теперь сильно разросшийся Лос-Анджелес - крупный порт, важный машиностроительный и нефтеперерабатывающий центр, в котором сохраняется крупнейшее в мире кинопроизводство. Имеет он и курортное значение.

Город *Сан-Франциско* расположен у входа в обширную бухту, по берегам которой разместились его города спутники. В Сан-Франциско находятся самые крупные на берегах Тихого океана судоверфи и многочисленные машиностроительные предприятия. Хорошо развита консервная промышленность, перерабатывающая овощи и фрукты, выращиваемые на Западе.

Сельское хозяйство района развивается в двух направлениях: на поливных землях расширяется интенсивное растениеводство, а в горных частях сохраняется полупастбищное скотоводство.

В состав Запада входят штаты Гавайи и Аляска. В хозяйстве США роль Аляски определяется рыболовством, пушным промыслом и лесным хозяйством. Теперь на Аляске стали добывать нефть и природный газ. Жители Гавайев выращивают сахарный тростник и ананасы.

Охрана окружающей среды и экологические проблемы.

В 60-70 гг. некоторые наиболее индустриализированные и урбанизированные районы США оказались на грани экологического кризиса.

Расширение открытой добычи полезных ископаемых привело к росту площади "бедлендов", наращивание тепловой энергии - к распространению кислотных дождей, продолжении бурной автомобилизации - к превращению ряда городов в настоящие "смогополисы". Стала угасать органическая жизнь в Великих озерах, особенно в озере Эри. В американской литературе описан уникальный случай, когда горела ... река, на которой стоит промышленный город Кливленд, - до такой степени ее воды были насыщены нефтью.

В этих условиях в США был принят закон о национальной политике в отношении окружающей среды. Были увеличены расходы на природоохранные мероприятия. Стала внедряться новая технология. Значительную инициативу начала проявлять общественность. Улучшилось экологическое образование и воспитание молодежи. И в результате состояние окружающей среды стало постепенно улучшаться. Чище стали Великие озера и впадающие в них реки, в которых снова ловится форель, воздух над Нью-Йорком, Чикаго и другими городами. Но в некоторых районах экологическая ситуация продолжает оставаться сложной.

Вопросы и задания по теме:

1. Докажите, что минеральные ресурсы США способствуют развитию многоотраслевой промышленности.

2. Пользуясь данными о запасах и добыче угля, нефти, природного газа и железной руды рассчитайте обеспеченность ими в годах. Рассчитайте долю США в мировых общегеологических запасах угля, нефти, природного газа, железной руды. Какие выводы можно сделать из этого анализа?

3. Назовите пять главных нефтяных штатов. Определите в каких из них добыча ведется на шельфе. Попробуйте объяснить, пользуясь картами атласа, конфигурацию сложившейся сети нефтепроводов, причину сооружения Трансаяского нефтепровода. Определите откуда США импортируют нефть и нефтепродукты. Чем это объясняется? Примените типовой план для характеристики любой из отраслей топливного комплекса.

4. Составьте в тетрадь таблицу «Главные районы черной металлургии США»

Название района	Тип ориентации	Главные центры

5. По картам атласа определите, из каких стран США ввозят железную руду. Чем это вызвано?

6. Определите крупнейшие центры машиностроения США. Почему положение этих центров совпадает с мегалополисами США?

7. Пользуясь экономической картой США в атласе, составьте конспективно-справочную таблицу «Промышленные пояса США».

Сформулируйте и запишите свои выводы.

Название пояса	Ведущие отрасли промышленности	Главные центры

8. Опишите распределение растениеводства США. Способом наложения карт определите:

а. два главных «пшеничных» штата;

б. главный «кукурузный» штат.

9. Представьте один из маршрутов путешествия по США, используя дополнительную литературу. Оформите свое путешествие в виде рекламного буклета. (дополнительная оценка)

10. Ответьте на вопросы:

а. Почему Северо-Восток США получил наименование «мастерская нации»?

б. Почему значительная часть тяжелой промышленности США и Канады концентрируется в районе Великих озер?

в. Почему алюминиевые заводы США находятся в долинах рек Теннесси и Колумбия?

г. Почему специализация с/х Канады и США изменяется при продвижении на запад?

д. Какие районы и почему привлекают наибольшее число туристов?

е. Почему в последние десятилетия повысился интерес к освоению районов Севера?

11. Если вы хотите поехать на работу на:

а. скотоводческом ранчо;

б. табачной плантации;

в. лесопильном заводе, то в какие штаты следует для этого направиться?

